

# Ukrajna és Szlovákia

Készítette: Vinczéné Kócsó Emília



## Ukrajna



**Terület:** 603 700 km<sup>2</sup>

**Népesség:** 44 millió fő

**Főváros:** Kijev (Kijiv)

**Államforma:** köztársaság

Oroszország után [Európa második legnagyobb területű](#) állama. 1991-ig a [Szovjetunió](#) tagállama volt. A [Szovjetunió felbomlása](#) után visszanyerte [szuverenitását](#), majd lemondott a területén tartott szovjet [nukleáris fegyverekről](#), cserébe Oroszország, az Egyesült Államok és Nagy-Britannia az 1994-es ún. [budapesti memorandumban](#) garantálta az ország függetlenségét és területi integritását.

# Népesség

- Szláv nyelv: ukrán, orosz
- 44 millió fő - kivándorlás, természetes fogyás, Krím-félsziget
- 141000 fő magyar - Kárpátalja - városok: Ungvár, Munkács, Huszt, Beregszász

Elmaradottabb területek.

# Természeti adottságai

## Tájai

- Északkeleti –Kárpátok
- Kelet-európai síkság
  - ✓ Dnyeper-hátság
  - ✓ Podóliai-hátság
- Donyeci-medence
- Krím-félsziget
- Fekete-tenger partvidéke
- Azovi-tenger partvidéke



# Természeti adottságai

## Éghajlata, természetes növényzete

- Hegyvidéki - magassággal változó
- Száraz kontinentális - erdős puszta
- Mediterrán- Keménylombú erdőségek

## Vízrajza

- Dnyeper
- Dnyeszter
- Donyec



# Gazdasága

- Erőforrások:

- Nagy kiterjedésű síkság - Területének 95%-a síksági, 5%-a hegyvidéki fekvésű (alföld 70%, hátság 25%, hegység 5%).

- Jó talaj

- Északkeleti- Kárpátok: erdő- és vadgazdálkodás

- Donyec-medence: feketekőszén, vasérc

Európa egyik **legszegényebb** országa, amely a hatalmas termékeny mezőgazdasági területeinek köszönhetően a világ egyik legnagyobb **gabonaexportőre**.

# Csehország és Szlovákia

Közös múlt Szlovákiával

- 1918: Csehszlovák Köztársaság megalakulása az Osztrák-Magyar Monarchia
- Fővárosa: Prága
- Területe: 127 902 km<sup>2</sup> (1992-ben)
- Népesség 15 millió fő (1992-ben)
- Hivatalos nyelvei: cseh és szlovák

**1993. jan. 1.: Csehszlovákia felbomlása**, Csehország és Szlovákia létrejött

# Szlovákia

**hivatalos nyelv:** szlovák

**népsűrűség:** 110 fő/km<sup>2</sup>

**Lakosság:**

Szlovákok: 4,4 millió fő

Magyarok: 0,5 millió fő

Cigányok: 100 ezer fő

Csehek: 30 ezer fő

Hivatalos nyelv: szlovák

## Szlovákia

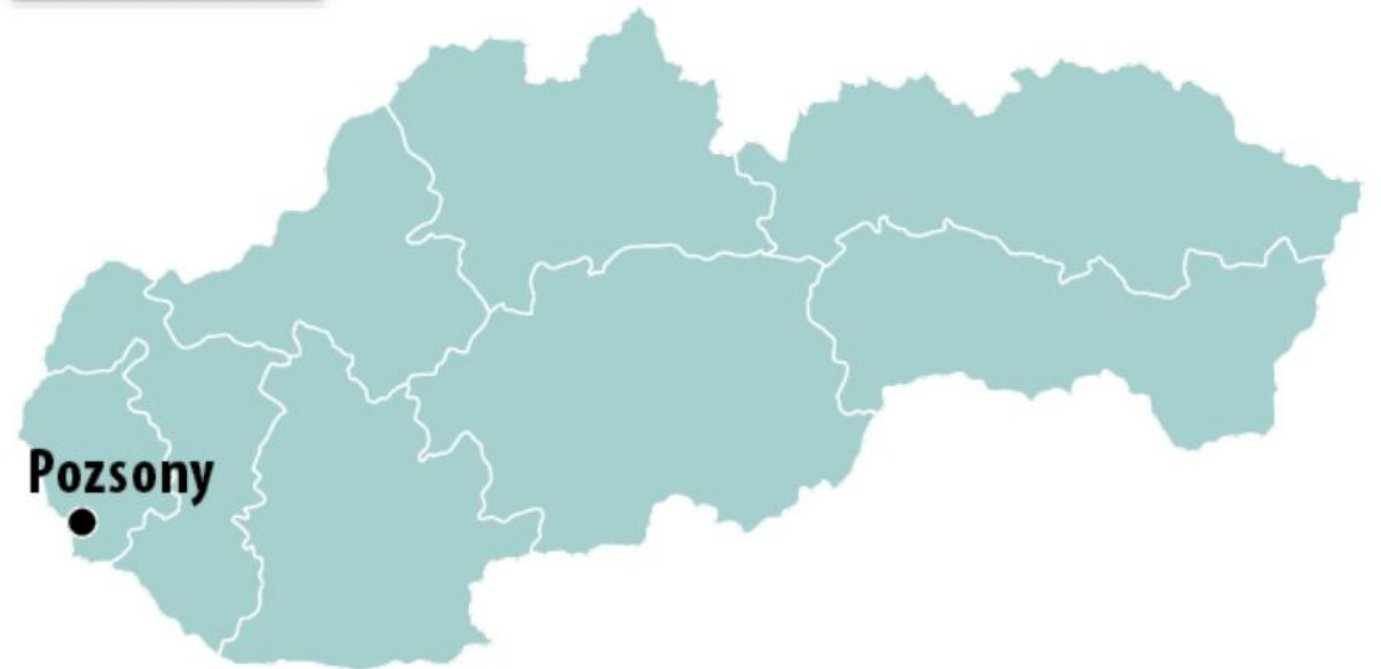


**Terület:** 49 036 km<sup>2</sup>

**Népesség:** 5,4 millió fő

**Főváros:** Pozsony (Bratislava)

**Államforma:** köztársaság



CSEHORSZÁG

LENGYELORSZÁG



Zsolna

Mopos-Tórt

Szepesi  
Mogura

Csercsény

Kis-Közt

Tulóczenimarton

Poprad

Epetjes

Trencsén

Mátyás-Tórt

Herradt

Privigye

Besztercebánya

Valovské-hg

Kassa

Zélyom

Nagyszombat

Nyitra

Garam

Vagy

Kis-Kérpáto

Pozsony

Érsekújvár

Tisza

Eger

Miskolc

Nyiregyháza

Győr

Révkörmérom

MAGYARORSZÁG

UKRAJNA

# Természeti adottságai

## Tájai:


- Északnyugati – Kárpátok
- Alacsony és Magas-Tátra
- Szlovák-Alföld, Csallóköz

**Legmagasabb pont**

**a Kárpátokban:**

**Gerlachfalvi-csúcs(2655m)**





# Természeti adottságai

**Éghajlata:**

**Alföldeken: mérsékelt  
kontinentális**

**A hegyvidékeken: magassággal  
övezetes hegyvidéki**

**Sűrű vízhálózat, 200 kisebb vízesés**

**Fontosabb folyói:** Duna, **Vág**, Garam,  
Nyitra, Ipoly, Hernád, Bodrog ->  
erőművek



# Gazdasága

## Mezőgazdaság

- **Növénytermesztés:**

- Szlovák –alföld

- búza, kukorica, cukorrépa és napraforgó, de sokoldalú a zöldség-és gyümölcstermesztés is, burgonyaállattenyésztés

Hegyvidékek:

- Takarmánynövények, burgonya, len

- **Állattenyésztés:** sertés, szarvasmarha, baromfi, juh

# Ipar

**Gépgyártás - nagy autóiipari és elektronikai beruházások**  
vas-és acélkohászat

**Autógyártás:**

- Volkswagen
- Peugeot
- Citroen
- Kia

**Élelmiszeripar**

**Energetika: folyóvíz**

# Idegenforgalom

A magyarok által is kedvelt síparadicsomok, barlangok, gyógyfürdők.



Lomnici csúcs(2634 m – Szlovákia legmagasabb pontja) és a Lucski vízesés

# CSEHORSZÁG

## Csehország



**Terület:** 78 866 km<sup>2</sup>

**Népesség:** 10,6 millió fő

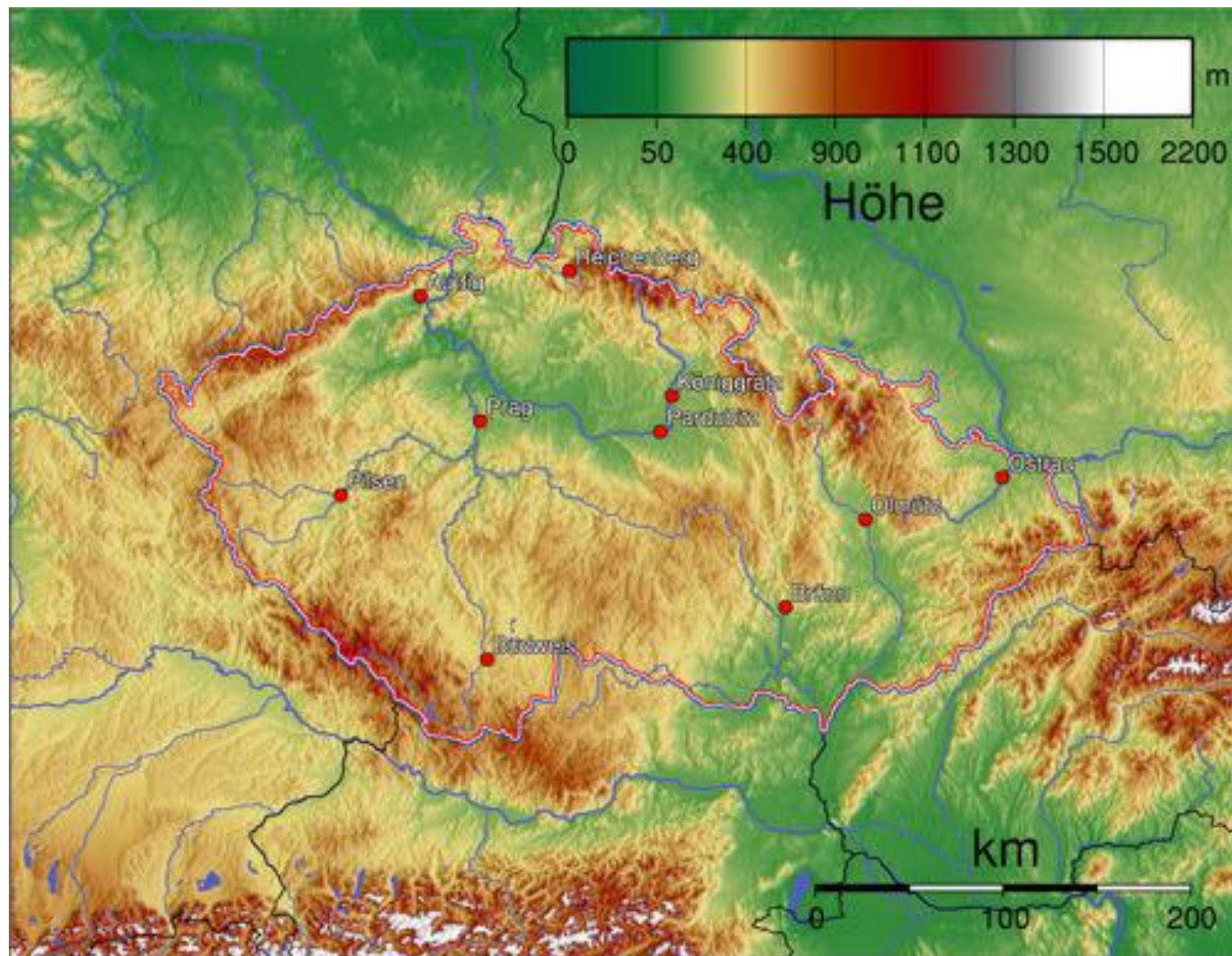
**Főváros:** Prága (Praha)

**Államforma:** köztársaság



# Domborzata

- Szudéták
- Érc-hegység
- Cseh-erdő
- Sumava
- Cseh-morva domboság
- Cseh-medence
- Morva-medence



# Mezőgazdaság

Hűvösebb hegy-, domboldalak:

- Burgonya, takarmánynövények
- Juhtenyésztés (Szudéták)

Cseh- és Morva medence:

- Búza, cukorrépa, zöldségek, gyümölcsök,
- sörárpa, komló
- Szarvasmarha

Behozatal:

- Kenyérgabona, takarmánynövények, zöldségfélék, húskészítmények



# Ipara

## Erőforrások:

Feketekőszén  
Barnakőszén

Vasérc

Uránérc

Grafit

Erdő

Kaolin

Kvarchomok



- Gépipar
- Vegyipar
- Ceruzagyártás
- Faipar
- Porcelángyártás
- Üvegyártás

# Gépipar



- (2021) a Skoda Auto több mint egymillió autót adott el világszerte.
- Összeszerelő gyárak működnek Kínában, Oroszországban, Indiában és Szlovákiában.
- A Skoda csehországi üzemeiben több mint 30 ezer embernek ad munkát.
- **A Skoda kvasiny-i gyára: 1934 óta készülnek autók.**